

Profil de vulnérabilité des eaux de baignade

Date de révision du profil : Mai 2019
Date d'actualisation de la fiche : Mai 2019

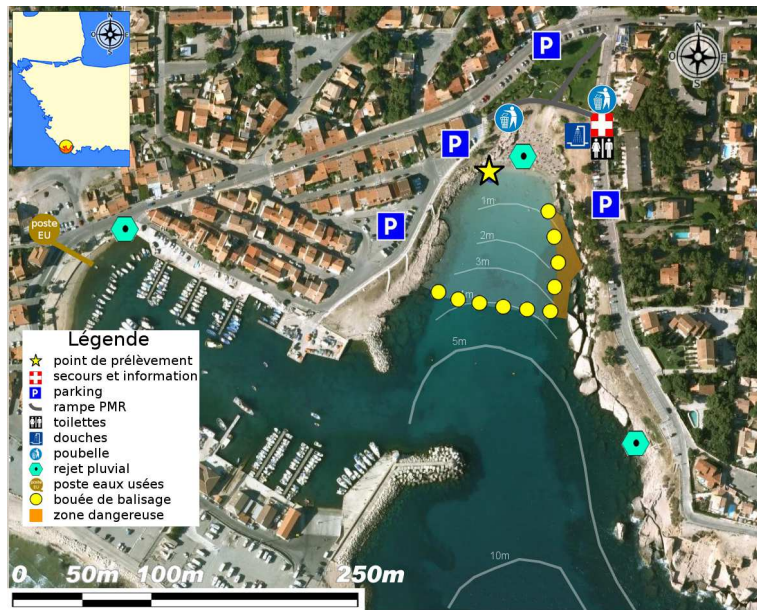
Baignade de Martigues Plage de Carro



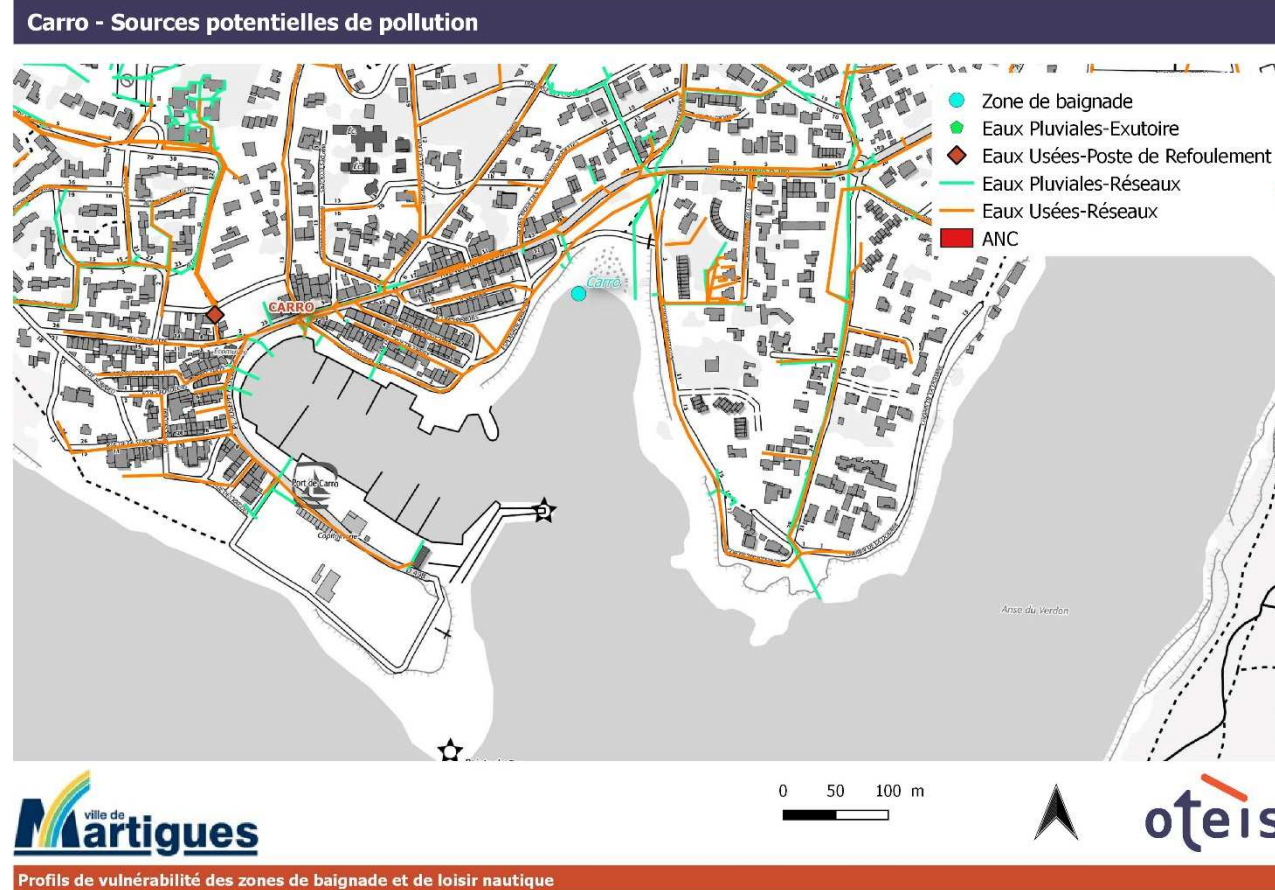
Caractéristiques de la zone de baignade

Nom baignade : Plage de Carro
Commune : Martigues
Département : Bouches-du-Rhône
Région : Sud-PACA
Responsable baignade : le Maire
Surveillance baignade : début juillet/début septembre
Saison balnéaire : 1er juin au 15 septembre
Nature plage : Sable
Dimension plage : 20 x 40 m

Carte de la zone de baignade



Localisation des sources potentielles de pollution



Mesures de gestion

Sources potentielles de pollution	Impact	Indicateurs suivis	Mesures de gestion / Procédures	Plans d'actions / Préconisations
Poste de relevage d'eaux usées	Modéré et ponctuel	Panne technique ou coupure électrique Surverse du poste de relevage	1. Télégestion du PR 2. Fermeture si analyse non conforme 3. Adaptation du planning de prélèvement et contre-analyse rapide	Installation d'un capteur de surverse. Fiabilisation du poste de relevage.
Exutoire pluvial	Modéré et rare	Météo France : 1. Niveau orange confirmé 2. Météo rouge confirmé	1. Vigilance météo 2. Fermeture si analyse non conforme 3. Adaptation du planning de prélèvement et contre-analyse rapide	Quantification du rejet en temps de pluie
Navigation et mouillage	Modéré et fréquent	Nombreux bateaux au mouillage et au port : Rejet d'eaux grises ou noires Accident et fuite hydrocarbures	1. Surveillance du site 2. Fermeture si analyse non conforme 3. Adaptation du planning de prélèvement et contre-analyse rapide	Prévention auprès des marins et navigateurs Communication sur la pompe à eaux noire gratuite

Épisodes de pollutions des 5 dernières années

Date	Type de pollution	Origine	Fermeture de la baignade	Durée
13/08/2014	Microbiologique	Pluie (ruissellement, rejet pluvial et surverse)	Oui (préventive)	2 jours
28/06/2017	Microbiologique	Pluie (ruissellement, rejet pluvial et surverse)	Oui (préventive)	2 jours
16/07/2018	Microbiologique	Fortes pluies (rejet pluvial et ruissellement)	Oui (préventive)	1 jour
09/08/2018	Microbiologique	Fortes pluies (rejet pluvial, surverse et ruissellement)	Oui (préventive)	1 jour
13/08/2018	Microbiologique	Fortes pluies (rejet pluvial, surverse et ruissellement)	Oui (préventive)	2 jours


Hierarchisation des sources de pollution

1. Surverse du Poste de refoulement (PR Carro)
2. Rejet pluviaux (ruissellement)
3. Navigation et mouillage

Absence de prolifération de phytoplancton toxique

Qualité bactériologique des eaux de baignade

Directive 2006/7/CE



★★★★ Excellent
 ★★★ Bon
 ★★ Suffisant
★ Insuffisant
 Insuffisamment de prélèvements
 Pas de classement en raison de changements ou classement pas encore possible

Les résultats des dernières analyses sont disponibles sur : <http://baignades.sante.gouv.fr>

